

D. LECOUTEUX & W. BRANLY
 10 rue de la République - 41000 Blois

LOIR ET CHER
 Commune de Mazangé
 Le Gal du Lor

Propriété de M. RIVIERE et de Mme POUPON

LEVÉ DE CAVES
 Niveau 0 et 2

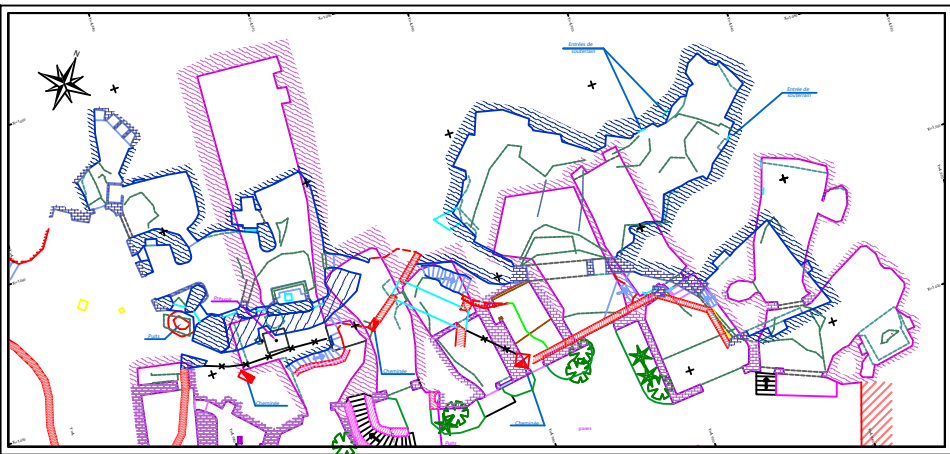
Echelle: 1/100

SECTION AM n°300,301,306b,370,391,399,400









Coordonnées: système indépendant

Date version: 09/04/2008
 Date édition: 12/01/2008
 Dossier n°: 108882 P1

Remarque: Ce plan est établi à partir de données cadastrales et de levés de terrain. Il est soumis à la vérification des services compétents. Les données sont susceptibles d'être modifiées sans préavis. Le client s'engage à vérifier la conformité de ce plan avec les données réelles avant toute utilisation.



Légende

-  Mur de béton sur poteaux
-  Mur de béton sur poteaux
-  Mur de béton sur poteaux
-  Mur de béton sur poteaux
-  Mur de sép.
-  Mur de sép.
-  Toiture
-  Toiture